

LEGENDA

ASG4: 1° sistema delle parti del territorio comunale che, per natura, storia o valore artistico, sono particolarmente importanti e meritevoli di particolari interventi di tutela, conservazione e valorizzazione.



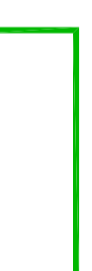



ASG1: 2° parte del territorio comunale con intervento ASG1

ASG2: 3° parte del territorio comunale idonea per future realizzazioni di impianti per la telecomunicazione e la teleselezione.

ASG3: 4° parte del territorio comunale con il fine di limitare o vietare del tutto l'edificazione di nuovi edifici, con l'eccezione di quelli destinati ad attività agricole e forestali.

OSI: 5° indicazione locale ordinaria

PUNTI ESISTENTI di servizio pubblico individuati ai sensi dell'art. 4 comma 2 della L.R. 11/2001.

-  centro - centro storico
-  centri per anziani - ASG1
-  centri sportivi
-  scuole
-  centri polivalenti
-  centri giochi

**AZZONAMMENTO DEL TERRITORIO COMUNALE
AI SENSI DELLA L.R. 11/2001**
**ANALISI CAMPO ELETTROMAGNETICO
AI SENSI DEL DPCM 8/7/03**
**INDIVIDUAZIONE DELLE AREE DEFINITE DALLA
DELIBERAZIONE N.7/7351
DELLA GIUNTA REGIONALE
IN ATTUAZIONE DELLA L.R. 11/2001**
nel Comune di

FIGINO SERENZA

Ing. M. Carbone
Via Mazzini, 18/C - Etna (CO)
P.IVA 0232530134

AUTORE: Associazione Mappa - Giorgio Gilliani
VISTO: Ing. Massimo Chiodi
1:5000
Dicembre 2011